



## PIURA

**Plaza de Armas:** Se ubica en el centro de la ciudad. Rodeada de tamarindos, los que fueron traídos desde la hacienda de Yapatera y sembrados desde 1870. En el centro se encuentra la "Pola", estatua en mármol que representa a la libertad.

**Catedral de Piura:** Fundada en 1588 bajo la advocación de la Virgen de la Asunción y de San Miguel Arcángel. En su interior se conserva un retablo churriguero de la Virgen de Fátima tallado en cedro de Nicaragua y cubierto con pan de oro, el altar mayor fue reconstruido después de terremoto de 1912 siguiendo el estilo plateresco.

**Casa Museo del Almirante Miguel Grau:** Héroe de la Guerra del Pacífico (Guerra con Chile, 1879). Se exhiben fotos, cartas, diplomas y documentos, además de los muebles utilizados por el Gran Almirante.

**Museo Vicús:** Sala Olleros, Sala de Tecnología Metalúrgica y Sala de Oro. Esta última alberga una colección de 61 objetos de oro que muestran el desarrollo y tecnología alcanzados por la cultura Vicús.

**Iglesia del Carmen:** Data del siglo XVIII y fue declarada Monumento Histórico Nacional en 1974. Actualmente se encuentra habilitada como Museo de Arte Religioso.

**Iglesia San Francisco:** Fue declarado monumento nacional en los años 1969 y 1980, en ella se proclamó la independencia de esta región el 4 de enero de 1821, tiene una gran campana de bronce grabada en alto relieve la imagen de San Francisco.

**Distrito de Catacaos:** A 12 Km. al suroeste de la ciudad de Piura. Este pueblo reúne a excelentes artesanos dedicados al tejido de paja y algodón y a la elaboración de filigranas en oro y plata.

**Restos Arqueológicos de Narihualá (Fortaleza de Narihualá):** Considerada capital de una cultura pre-inca local denominada Tallán. Las construcciones están formadas por plataformas de adobe con argamasa de barro organizadas en cuatro sectores.




## MORROPÓN

**La Encantada:** A 5 Km. de la localidad de Chulucanas (15 minutos en auto). Legendario caserío de diestros ceramistas herederos de la cultura Vicús.

**Bosque Piedra del Toro:** El Bosque seco considerado como el ecosistema más frágil del país debido a limitaciones impuestas por factores eco climáticos. En época de lluvias (verano) en los meses enero - abril y la época seca (invierno) en los meses mayo - diciembre.

**Cataratas de Caracuco:** Catarata ubicada entre las zonas Caracuco y Jacanacasse; las cataratas de caracuco en aprox. a 1 hora caminando pasando por un bosque seco..

- Quebrada de Chillique
- Monte de los Padres
- Localidad de Chulucanas
- Zona Arqueológica Vicús



## PAITA

**Casa Manuela Sáenz :** Ubicada en Jr. Nuevo del Pozo 390, Paita. Considerado lugar histórico por haber sido hogar de Manuelita Sáenz, la mujer que cautivó al Libertador Simón Bolívar.


**Playa Colán:** A 15 Km. desde la ciudad de Paita (10 minutos en auto). Playa arenosa, de aguas tranquilas y cálidas. Desde balcones se observan algunas de las mejores vistas de sol del litoral peruano.

**Iglesia San Lucas de Colán:** A 18,5 Km. de la ciudad de Paita, Data del siglo XVI y es de estilo barroco. Considerada la primera iglesia edificada en el Pacífico Sur. Patrimonio artístico monumento Histórico Nacional.

**Playa Yacila:** A 17 Km. al sur de la ciudad de Paita (15 minutos en auto) Playa pequeña de superficie arenosa, ideal para practicar natación.

**Bahía de Paita:** A 60 Km. al oeste de la ciudad de Piura (1 hora en auto) Pintoresca bahía, llamada también "Ventana de Paita" por la insuperable vista que ofrece.

- Playa Té para Dos
- Playa Cangrejos
- Playa Las Gaviotas be con argamasa de barro organizadas en cuatro sectores.



## SULLANA

**Valle del Chira:** Alberga campos de arroz, plantaciones de limón y las palmeras de Marcavelica. En el corazón del valle se encuentra la ciudad de Sullana, conocida como La Perla del Chira.

**Represa de Poechos:** A 27 Km. de la ciudad de Sullana, en el distrito de Lancones. En su desembocadura se encuentra una monumental estructura arquitectónica de compuertas y diques. Destacan la tilapia, la trucha y el paiche. Es excelente para la práctica de deportes náuticos y pesca.

**Tangará:** Ubicada a 14 Km. de la ciudad de Sullana en el distrito de Marcavelica. Fue la primera ciudad fundada por los españoles en el Pacífico Sur en 1532.

**Coto de Caza El Angolo:** Alberga fauna muy variada, el venado cola blanca, el puma, el gato silvestre, el sajino y el oso hormiguero; aves como el cóndor, el buitre real, el gavilán, la perdiz entre otras. La flora resaltan el algarrobo y el faique, el palo santo, el almendro, el frejolillo, el ceibo, el zapote, el hualtaco.

- Parque Nacional Cerros de Amotape
- Iglesia Matriz Santísima Trinidad de Sullana
- Presa Derribadora Sullana



## TALARA


**Balneario de Lobitos:** La presencia de Lobos Marinos en el siglo pasado dio origen al nombre de este distrito. Paraje estupendo y tranquilo; tierra de viento y de olas.

**Balneario de Máncora:** Aguas tibias y excelente sol, considerado uno de los más importantes de la costa peruana. Destacan sus olas, perfectas para la práctica de la tabla hawaiana y el body-board.

Desde el caserío llamado Fernández se encuentran tres piscinas naturales separadas por pequeñas cascadas. El lugar es visitado por aficionados a la naturaleza y al camping.

**Pozo de Barro:** Al noreste de la localidad de Máncora (30 minutos en mototaxi; 2 horas en caballo; 1 hora en bicicleta; o 4 horas a pie). Piscina natural de alta temperatura, con propiedades curativas.

- Playa Cabo Blanco
- Playa Los Órganos
- Punta Balcones



## AYABACA

**Catedral de Ayabaca o Iglesia Matriz de Nuestra Señora del Pilar:** Ubicada en el Centro de la localidad de Ayabaca. Construida en el siglo XVII. Destacan sus dos torres y 13 arcos, símbolos de Cristo y sus doce apóstoles. La iglesia es conocida por albergar a la imagen del Señor Cautivo de Ayabaca.

**Complejo Arqueológico de Aypate:** Data del siglo XV. Fue un centro administrativo y ceremonial, construido por orden de los incas en territorio ayahuaca. El lugar rodeado de un bosque de neblina con orquídeas, bromelias, aves del tipo de la pava barbada y venados. Al este a 100 metros en el mismo extremo de la terraza, se ubica un importante centro ceremonial, Pirámide de la Luna.

**Bosque de Cuyas:** 5 Km. al noroeste de Ayabaca la Comunidad Campesina de Cuyas-Cuchayo (10 minutos en auto). Se encuentra un bosque de neblina de unas 600 hectáreas, conformado por ecosistemas forestales y abundante flora silvestre. cohabitaban más de cien especies de aves como la pava barbada o de monte, búho estigio, pauraque, colibrí pico espada, chillalo u ollerano, rasca hojas, cuellirrua, quetzal cabecidorado, entre otras.

- Baños Medicinales de Chocan
- Petroglifos de Samanga

## BIENVENIDO A PIURA

Es grato dirigirme a ustedes a nombre de los piuranos para expresarles mis más cordiales saludos y agradecimiento, por haber elegido nuestra ciudad como destino turístico.

San miguel de Piura es la capital de la región y posee ingentes riquezas. La hospitalidad de sus habitantes y el eterno verano, la han convertido en destino turístico, particularmente para quienes desean disfrutar de las playas de la costa norte de nuestro país.

Piura es sinónimo de agricultura en auge, de un potencial pesquero y de una producción de petróleo que ayuda al crecimiento de la nación.


Piura, Paita, Sullana, Talara, Morropón, Ayabaca, Huancabamba y Sechura, son las ocho provincias que integran la región Piura. Verdaderos polos de producción y turismo; y poseen aprensiones culturales particulares, artesanía propia y una exquisita gastronomía.

Si llega a Piura no deje de degustar los crocantes chifles, un seco de chabelo o un majado de yuca, así como el coctel de algarrobina, potajes y bebidas tradicionales.

No queda más que desearles una cálida estancia en nuestra ciudad y durante su visita, pueda disfrutar de la "ciudad del eterno calor" y descubrir a Piura como tierra del sol, la magia y el encanto.

**Dr. Óscar Miranda Martino**  
Alcalde





## HUANCABAMBA

**Lagunas de Huancabamba:** Un complejo de 14 lagunas conocidas por algunos como Huaringas o Huarinjas, el término Huarí significa laguna e Inga vendría hacer la palabra Inca, Laguna del Inca.

Las lagunas más visitadas son Shimbe y Negra, la primera es denominada una laguna blanca y según los chamanes o curanderos un baño en estas aguas sirve para cargarse de energía positiva, mientras la laguna Negra sirve para descargar energía negativa.

**Templo de Los Jaguares:** A 19 Km. de Huancabamba (1 hora en auto) en el distrito de Sondorillo. Construido en el 1200 D.C para rendir culto al jaguar. Destaca la figura tallada en roca de una pareja de jaguares, alrededor de la cual se construyeron altares para las ofrendas rituales.

**Los peroles de Mishahuaca:** Se pueden describir como enormes "tinas" naturales que se originan debido al fenómeno de erosión de la misma roca que sirve de lecho a esta quebrada. Los peroles son tres hondonadas que se superponen.

**Las cataratas de Chorro Blanco:** Se ubican a dos horas de la capital del distrito de Canchaque y se puede ir caminando o existen personas que alquilan caballo o mulas para poder trasladarse.



## SECHURA

**Desierto de Sechura:** Al suroeste de la ciudad de Piura (1 hora en auto). Es el más grande del Perú. Ubicada al suroeste de la región, con una extensión de más 5 000 Km2. Conserva aún enormes yacimientos de fosfatos y petróleo en el mar adyacente.

**Laguna de Ramón:** A 40 Km. al sur de la ciudad de Piura (40 minutos en auto). Laguna que alberga variedad de flora y fauna, como el algarrobo, el zapote y el vichayo; así como algunas especies endémicas de aves.

**Manglares de San Pedro (Caleta o playa San Isidro):** A 45 Km. al suroeste de la ciudad de Piura (25 minutos en auto). Comprende 1 500 hectáreas, de las cuales 400 están cubiertas de mangle. El relieve es plano en el manglar y ondulado en los alrededores por la presencia de dunas. Cerca de allí, el río Sechura.

**Laguna Ñapique:** A 15 Km. al este de Sechura y al norte de la depresión de Bayovar (20 minutos en auto).

Presenta aguas tranquilas que son a su vez ricos depósitos de fosfatos de alta solubilidad.

- Complejo Arqueológico Illescas
- Estuario de Virrila



### Óvalos.- Plazas y-Parques

1. Ovalo Grau
2. Ovalo Bolognesi
3. Plaza de Armas
4. Plaza Tres Culturas
5. Plazuela Ignacio Merino

### Museos y Galerías

6. Sala Exposición INC
7. Casa Gran Almirante Miguel Grau
8. Museo de Arte Religioso
9. Museo Municipal Vicus / Complejo Eguiguren

### Centros Culturales

11. Biblioteca Municipal "Ignacio Escudero"
12. Teatro Manuel Vegas Castillo

### Transporte

13. Terminal terrestre de Castilla
14. Ittisa
15. Oltursa

16. Eppo
17. Ayabaca
18. Dora - Chulucanas
19. Ecuador
20. Aeropuerto Cap. Fap. Guillermo Concha Ibérico

### Entidades

21. Municipalidad Provincial de Piura
22. Perú
23. Consulado Ecuatoriano
24. Dircretur

### Servicios

25. Comisaría
26. Migraciones

### Iglesias:

27. Catedral
28. San Francisco
29. Perpetuo Socorro

### MUNICIPALIDAD PROVINCIAL DE PIURA

Calle Ayacucho 377 - Centro Cívico de Piura  
Central Telefónica 602000 - 602100  
info@muniapiura.gob.pe  
www.muniapiura.gob.pe



Primera ciudad fundada en el Perú por Francisco Pizarro en 1532. La Región Piura se localiza al noroeste del Perú con una superficie de 35.892 km<sup>2</sup> y una población aprox. de 1.700.000 Hab., actualmente es un importante centro de desarrollo económico en el norte del país.

Provincias: Piura, Sechura, Paita, Sullana, Talara, Morropón, Ayabaca y Huancabamba. La capital Piura, posee 09 distritos: Piura, Castilla, Catacaos, Cura Mori, El Tallán, La Arena, La Unión, Las Lomas y Tambogrande.


Ubicación - Región: Piura  
Superficie: 3.887,38 h  
Creación: 01/06/2001  
Rango altitudinal: 80 - 3000 msnm.

Clima - Temperatura: 22,9 °C  
Período de lluvias: enero - marzo  
Temperatura: toda el año

Accesos - Desde Lima a Chiclayo  
Vía terrestre  
Distancia: 770 km  
Tiempo: 10 horas



MUNICIPALIDAD PROVINCIAL DE PIURA



# PIURA

... Ciudad del eterno calor